



Bratislavský
samosprávny
kraj

Prehľad aktivít OSÚRaRP v rokoch 2013/2014

Odbor stratégie, územného
rozvoja a riadenia projektov

Bratislavský samosprávny kraj
Sabinovská 16, 82005 Bratislava 25

OBSAH

Národný strategický referenčný rámec	4
Operačný program Bratislavský kraj.....	4
Zriadenie jednotného tarifného systému BID u správcu železničnej infraštruktúry - Železníc Slovenskej republiky	4
Propagácia zavádzania integrovaného dopravného systému v pôsobnosti Bratislavského samosprávneho kraja	6
Zriadenie jednotného informačného systému v pôsobnosti Bratislavského samosprávneho kraja	8
Elektronizácia BSK.....	10
Integrované stratégie rozvoja mestských oblastí (ISRMO).....	12
Európska teritoriálna spolupráca	14
Program cezhraničnej spolupráce Slovenská republika – Rakúsko 2007-2013	14
Viacročný rámec technickej pomoci pre Bratislavský samosprávny kraj	14
Regional Cooperation Management SK-AT (RECOM SK-AT)	16
Vytvorenie inštitucionálnej siete destinačného manažmentu BSK prenosom know - how DMO (Destination Management Organisation) z Dolného Rakúska „DESTINATOUR 2013"	18
Budovanie turisticky atraktívnej ponuky cestovného ruchu v lokalite Cyklomosta Devínska	20
Nová Ves - SchlossHof, spolupráca dotknutých regiónov pri propagácii turistického potenciálu lokality „Za mostom".	20
Perimost.....	22
Rozvoj a prepojenie rodinných pasov Dolného Rakúska, Trnavského samosprávneho kraja, Burgenlandu a Bratislavského samosprávneho kraja „family net“	24
AnzaMost I. „Regionálny cestný most Angern – Záhorská Ves – realizačný projekt“	26
Transition from school to work „EdTRANS"	28
Program Juhovýchodná Európa	32
TransDanube.....	32
Grantové schémy	36
Dotačný systém Ministerstva kultúry SR „Obnovme si svoj dom“	36
„Vypracovanie návrhu na reštaurovanie a realizačnej projektovej dokumentácie obnovy prístupového mosta do kaštieľa v Stupave“ a „Návrh na reštaurovanie vstupného portálu kaštieľa“	36
Integrovaný regionálny operačný program/EŠIF	38
Revitalizácia národnej kultúrnej pamiatky – Park v Malinove	38

Rekonštrukcia národnej kultúrnej pamiatky – Kaštieľ v Malinove	40
Rekonštrukcia národnej kultúrnej pamiatky - Kaštieľ a záhrada v Modre	42
FINANČNÝ MECHANIZMUS EHP/NFM	44
Rekonštrukcia NKP synagógy, novostavba infopavilónu a úprava areálu synagógy v Senci za účelom zriadenia regionálnej galérie BSK a stálej expozície židovskej kultúry	44
Bezpečný ženský dom	46
Grantové schémy	48
Dotačný systém Ministerstva kultúry SR „Obnovme si svoj dom“	48
Letná škola archeológie a tradičných spôsobov murovania v priestore obytno-rituálneho komplexu synagógy v Senci	48
Verejno-súkromné partnerstvá (PPP)	50
Rekonštrukcia národnej kultúrnej pamiatky – Kaštieľ v Stupave	50
Revitalizácia národnej kultúrnej pamiatky – Park v Stupave	52

NÁRODNÝ STRATEGICKÝ REFERENČNÝ RÁMEC

Operačný program Bratislavský kraj

Implementované projekty

Zriadenie jednotného tarifyného systému BID u správcu železničnej infraštruktúry - Železníc Slovenskej republiky

Operačný program: Bratislavský kraj

Prioritná os: 1. Infraštruktúra

Opatrenie: 1.2. Regionálna a mestská hromadná doprava

Kód výzvy: OPBK/2012/1.2/09

Cieľ projektu:

Nákup, osadenie a inštalácia označovačov jednorazových cestovných lístkov a predajných automatov cestovných lístkov na nástupištiach železničných staníc a zastávok ŽSR.

Žiadateľ: Bratislavský samosprávny kraj

Prínos projektu pre BSK:

Realizácia projektu Bratislavskej integrovanej dopravy. Označovače jednorazových cestovných lístkov umožnia vizuálne označenie cestovného lístka. Zároveň umožnia získavať aj údaje potrebné k efektívnemu rozúčtovaniu tržieb ako aj k optimálnemu modelovaniu dopravných výkonov v regióne. Predajné automaty umožnia nákup jednorazových a predplatných cestovných lístkov.

Rozpočet projektu: 450 000 EUR

Spolufinancovanie z rozpočtu BSK: 5 %, t.j. 22 500 EUR

Zdroj podpory: ERDF, Operačný program Bratislavský kraj

Realizácia projektu: 2013 - 2014

Udržateľnosť projektu: 5 rokov po ukončení projektu musí žiadateľ (BSK) zabezpečiť funkčnosť a spravovanie obstaraných zariadení (prostredníctvom BID, a.s.), po ukončení povinného obdobia budú označovače a predajné automaty prevedené do majetku BID.

Zodpovedný za prípravu projektu: Odbor stratégie, územného rozvoja a riadenia projektov

Vstup Bratislavského samosprávneho kraja do projektu „Zriadenie jednotného tarifyného systému BID u správcu železničnej infraštruktúry - Železníc Slovenskej republiky“ bol odsúhlasený Zastupiteľstvom BSK uznesením č.5/2012 zo dňa 27.1.2012.

Súlad so schválenými Prioritami BSK 2009-2013 (Uznesenie č. 56/2011)

Doprava a územné plánovanie

Strategický zámer: Integrácia verejnej osobnej dopravy

Programový cieľ: Spustenie integrovanej dopravy „jeden cestovný lístok v celom Bratislavskom kraji“

Aktivity v roku 2013:

- 2.5.2013 vydal RO OPBK **Rozhodnutie o schválení žiadosti o NFP**
- Prebehla príprava technickej špecifikácie zariadení a príprava súťažných podkladov (SP) pre vyhlásenie procesu VO, predmetné SP boli zaslané na RO OPBK pre administratívnu kontrolu

- Dňa 29.3.2013 prebehlo zverejnenie oznámenia vo vestníkoch o vyhlásení verejného obstarávania na verejnú súťaž „Označovače a predajné automaty“
- 31.5.2013 bola **podpísaná Zmluva o poskytnutí NFP** s účinnosťou 5.6.2013
- Pred podpisom kúpnej zmluvy bola koncom septembra 2013 na RO OPBK, predložená dokumentácia procesu verejného obstarávania, kde RO OPBK nezistil nedostatky a proces verejného obstarávania akceptoval,
- Na základe výsledkov verejného obstarávania bol vysúťažený úspešný uchádzač s ktorým bola uzavretá kúpna zmluva na dodanie 60 označovačov cestovných lístkov a 10 predajných automatov, podpísaná 22.11.2013
- Dňa 25.11.2013 bolo podpísané Hlásenie o začatí realizácie aktivít projektu, ktoré je neoddeliteľnou súčasťou zmluvy o NFP
- K zmluve o NFP bol podpísaný Dodatok a to dňa 20.12.2013, kde sa menil najmä časový harmonogram projektu

Aktivity roku 2014:

- Úspešnému uchádzačovi plynie lehota na dodanie predmetu zákazky a to 6 mesiacov od podpisu kúpnej zmluvy, následne budú osadené na vybraných železničných staniciach a nástupištiach
- Spracovanie a predkladanie monitorovacích správ prostredníctvom verejnej časti ITMS, taktiež aktivity informovanie a publicita pred, počas a po ukončení aktivít projektu vyplývajúca zo zmluvy o poskytnutí NFP

Výstup projektu:

- osadenie 60 ks označovačov a 10 ks predajných automatov na vybraných železničných staniciach a zastávkach



Propagácia zavádzania integrovaného dopravného systému v pôsobnosti Bratislavského samosprávneho kraja

Opatrenie: 1.2. Regionálna a mestská hromadná doprava

Kód výzvy: OPBK/2012/1.2/09

Cieľ projektu:

Realizácia efektívnej marketingovo - informačnej kampane pri príležitosti spustenia nového integrovaného systému na území Hlavného mesta SR Bratislava a Bratislavského samosprávneho kraja. Cieľom kampane je zabezpečenie dostatočnej informovanosti pre cestujúcú verejnosť v primeranom časovom predstihu pred samotným spustením nového dopravného systému, ale aj počas samotnej prevádzky. Zámerom je vhodnou formou informovať cestujúcich o všetkých výhodách, ktoré im nový integrovaný dopravný systém prinesie a zároveň ich týmto motivovať aj k jeho využívaniu. Úspech nového dopravného systému teda bude závisieť aj od:

1. Propagačnej kampane – informačné materiály (plagáty, letáky) distribuované v rámci BSK, inštruktážne video (animované video) s prezentovaním integrovanej dopravy a jej výhod, branding (označenie) najfrekventovanejších zastávok, a vozidiel MHD.
2. Webový portál – interaktívna internetová stránka, bude obsahovať všetky informácie týkajúce sa zavádzania integrovaného dopravného systému na území BSK s modulom vyhľadávača spojení. Ten bude ponúkať vyhľadanie všetkých spojov MHD v kombinácii so železničnou a autobusovou dopravou v celom Bratislavskom kraji. Súčasťou webového portálu je aj aplikácia pre mobilné zariadenia smart phones.

Prínos projektu pre BSK:

Zavedenie IDS na území Hlavného mesta SR Bratislava a BSK vytvorí úplne nový dopravný systém, prinesie vážne zmeny do dlhoročných zvykov cestujúcich. Cestujúca verejnosť prevažne doteraz nemala možnosť spoznať tento systém dopravy, a tak nemá dostatok informácií, aby ho vedela vôbec využívať a poznať jeho výhody. Očakáva sa a je potrebné zabezpečiť, aby výhody pritiahli verejnosť, k čo najväčšiemu využívaniu nového dopravného systému a verejnej hromadnej dopravy vôbec. Je potrebné maximálne eliminovať počiatočný pocit neistoty z „nového“, či možný pocit nespokojnosti a počiatočnej nedôvery a ich prejavy.

Kampaň má zabezpečením zvýšeného využívania verejnej hromadnej dopravy prispieť k eliminácii očakávaného prechodného poklesu tržieb v prvej fáze bezprostredne po spustení nového systému, čo má priamy dopad na systém dotácií.

V rámci projektu bude vytvorený interaktívny vyhľadávač spojení, ktorý bude optimalizovať dopravné spojenia pre cestujúcich využívajúcich všetky druhy verejnej dopravy na území Bratislavského regiónu. Aktuálnosť dát bude zabezpečená prepojením s dispečerským riadiacim strediskom integrovanej dopravy (BID).

Realizácia projektu: 2013 - 2014

Rozpočet projektu: 84 937,20 EUR

Spolufinancovanie z rozpočtu BSK: 5 %, t.j. 4246,86 EUR

Zodpovedný za prípravu projektu: Odbor stratégie, územného rozvoja a riadenia projektov

Vstup Bratislavského samosprávneho kraja do projektu „Propagácia zavádzania integrovaného dopravného systému v pôsobnosti Bratislavského samosprávneho kraja“ bol odsúhlasený Zastupiteľstvom BSK uznesením č.9/2012 zo dňa 27.1.2012.

Súlad so schválenými Prioritami BSK 2009-2013 (Uznesenie č. 56/2011)

Doprava a územné plánovanie

Strategický zámer: Integrácia verejnej osobnej dopravy

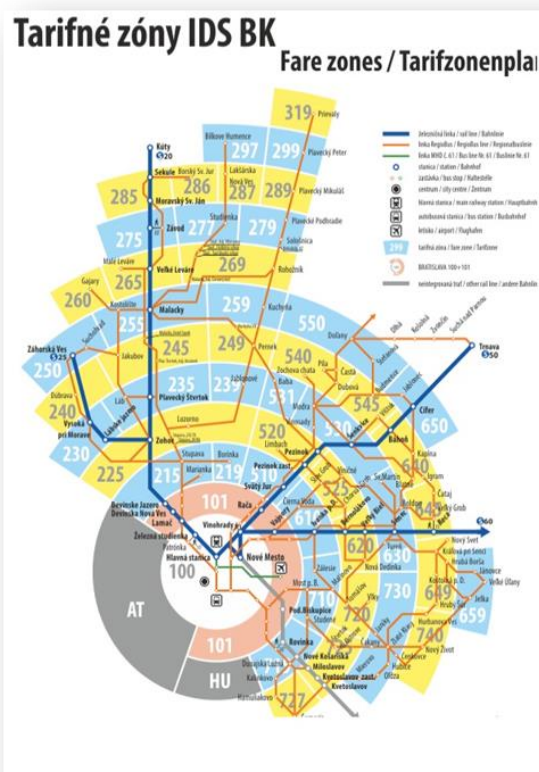
Programový cieľ: Spustenie integrovanej dopravy „jeden cestovný lístok v celom kraji“

Aktivity v roku 2013:

- 2.5.2013 vydal RO OPBK **Rozhodnutie o schválení žiadosti o NFP**
- Prebehlo uzavretie **Zmluvy o poskytnutí NFP**, predmetná zmluva bola podpísaná dňa 31.5.2013 s účinnosťou od 6.6.2013
- Pri predmetnom projekte pôjde o **dve fázy VO**, v **prvej fáze** prebehne príprava SP k obstaraniu webovej stránky s informáciami k informačnej kampani a vyhľadávačom spojení v rámci BSK s aplikáciou pre mobilné zariadenia, v **druhej fáze** dôjde k obstaraniu propagačných nosičov/materiálov v rámci informačnej kampane

Aktivity v roku 2014:

- V súčasnosti boli skompletizované súťažné podklady pre obstaranie webovej stránky s informáciami k informačnej kampani a vyhľadávačom dopravných spojení v rámci BSK s aplikáciou pre mobilné zariadenia, v priebehu 1/2014 prebehlo zverejnenie oznámenia o vyhlásení verejného obstarávania vo vestníkoch
- Zároveň prebieha príprava súťažných podkladov pre informačnú kampaň, kde dôjde k obstaraniu propagačných nosičov/materiálov v rámci informačnej kampane, v 3/2014 prebehne zverejnenie oznámenia o vyhlásení verejného obstarávania vo vestníkoch
- V prvom polroku 2014 by mal byť ukončený proces VO a vysúťažení úspešní uchádzači, s ktorými bude uzavretá zmluva na dodanie webového portálu (vyhľadávač dopravných spojení) a na dodanie propagačných materiálov/nosičov v rámci informačnej kampane



Operačný program: Operačný program Bratislavský kraj

Prioritná os: 1. Infraštruktúra

Opatrenie: 1.2. Regionálna a mestská hromadná doprava

Kód výzvy: OPBK/2012/1.2/09

Žiadateľ/prijímateľ pomoci: Bratislavský samosprávny kraj

Cieľ projektu:

Zlepšenie informačného zabezpečenia dopravného systému Bratislavskej integrovanej dopravy v rámci kontroly a koordinácie riadenia dopravného procesu u jednotlivých dopravcov – SL a ZSSK. Nákup, osadenie a inštalácia dispečerského riadiaceho systému (DRS) v sídle spoločnosti Bratislavská integrovaná doprava. V rámci projektu Bratislavskej integrovanej dopravy (BID) je potrebné realizovať informačné zabezpečenie systému, ktoré bude poskytovať koordinátorovi – Bratislavskej integrovanej doprave, a.s. (BID, a.s.), dopravcom - DPB, SL, ZSSK, ale predovšetkým cestujúcim všetky potrebné informácie v reálnom čase a priestore. Jednou z nosných úloh pri zahájení realizácie projektu je tarifná integrácia. Tarifná integrácia predstavuje predovšetkým zjednotenie cien cestovného a cestovných dokladov u všetkých dopravcov realizujúcich dopravné výkony na území Bratislavského samosprávneho kraja. V rámci projektu sa uskutoční nákup, osadenie a inštalácia dispečerského riadiaceho systému (DRS).

Realizáciou projektu sa dosiahne:

- informačné zabezpečenie koordinátora dopravného systému – BID, a.s.
- zriadenie jednotného informačného systému formou zakúpenia, osadenia a inštalácie dispečerského riadiaceho systému,
- zvýšenie atraktívnosti a konkurencieschopnosti verejnej dopravy pred individuálnou dopravou,
- lepšia informovanosť cestujúcich o dopravnej situácii vo verejnej doprave,
- zvýšenie počtu prepravených osôb prostredníctvom vylepšenej verejnej dopravy,
- rast tržieb dopravcom
- vyhľadávanie spojení v rámci regiónu,
- efektívnejšie vynakladanie verejných zdrojov prostredníctvom kontroly dodávaných výkonov jednotlivých dopravcov.

Prínos projektu pre BSK:

Realizácia projektu Bratislavskej integrovanej dopravy. DRS bude slúžiť pre koordináciu a kontrolu celého dopravného procesu verejnej dopravy v regióne v záujme zharmonizovania cestovných poriadkov jednotlivých dopravcov ako aj poskytovania informácií o dopravných výkonoch a tržbách dopravcov.

Rozpočet projektu: 1 150 000 EUR

Spolufinancovanie z rozpočtu BSK: 5 %, t.j. 57 500 EUR

Zdroj podpory: Európsky fond regionálneho rozvoja ERDF, Operačný program Bratislavský kraj

Realizácia projektu: 2013 - 2014

Udržateľnosť projektu: 5 rokov po ukončení projektu musí žiadateľ (BSK) zabezpečiť funkčnosť a spravovanie obstaraných zariadení (prostredníctvom BID, a.s.), po ukončení povinného obdobia bude dispečerský riadiaci systém prevedený do priestorov a zaradený do majetku spoločnosti BID.

Zodpovedný za prípravu projektu: Odbor stratégie, územného rozvoja a riadenia projektov

Vstup Bratislavského samosprávneho kraja do projektu „Propagácia zavádzania integrovaného dopravného systému v pôsobnosti Bratislavského samosprávneho kraja“ bol odsúhlasený Zastupiteľstvom BSK uznesením č.7/2012 zo dňa 27.1.2012.

Súlad so schválenými Prioritami BSK 2009-2013 (Uznesenie č. 56/2011)

Doprava a územné plánovanie

Strategický zámer: Integrácia verejnej osobnej dopravy


Programový cieľ: Spustenie integrovanej dopravy „jeden cestovný lístok v celom Bratislavskom kraji“

Aktivity v roku 2013:

- 2.5.2013 vydal RO OPBK **Rozhodnutie o schválení žiadosti o NFP**
- Prebehla finalizácia technickej špecifikácie pre zriadenie dispečerského riadiaceho systému a príprava súťažných podkladov pre vyhlásenie procesu VO, predmetné SP boli zaslané na RO OPBK pre administratívnu kontrolu
- Následne prebehlo **uzavretie Zmluvy o poskytnutí NFP**, predmetná zmluva bola podpísaná dňa 31.5.2013 s účinnosťou od 6.6.2013

Aktivity v roku 2014:

- 3.1.2014 bola na Úrad BSK doručená výzva z Úradu pre verejné obstarávanie, ďalej len „ÚVO“ na doručenie dokumentácie k verejnej súťaži „Dispečerský riadiaci systém Bratislavskej Integrovannej dopravy“, dňa 13.1.2014 bola doručená dokumentácia na ÚVO. ÚVO má 30 dní na vydanie rozhodnutia, v prípade prizvania externého experta má ÚVO ďalších 30 dní na vydanie rozhodnutia
- V prvom polroku 2014 by mal byť ukončený proces VO a vysúťažенý úspešný uchádzač, s ktorým bude uzavretá zmluva na nákup, osadenie a inštaláciu dispečerského riadiaceho systému



Žiadateľ/prijímateľ pomoci: Bratislavský samosprávny kraj

Aktivity BSK:

1. Legislatívna analýza
2. Analýza riešenia
3. Návrh riešenia
4. Implementácia (vývoj, programovanie a integrácia)
5. Vybudovanie HW a SW infraštruktúry
6. Testovanie riešenia
7. Migrácia
8. Stabilizácia riešenia

Relevantné cieľové skupiny:

- Obyvatelia miest a obcí BSK
- Podnikateľské subjekty registrované na území BSK
- Návštevníci a turisti BSK

Výstup projektu:

1. Zavedenie 61 elektronických služieb (30 povinných a 31 nepovinných)
2. Rozšírenie existujúcej IKT infraštruktúry BSK o hardvér, softvér a licencie)

Rozpočet projektu: 3 158 000 EUR; z toho: 2 684 300 EUR (ERDF), 315 800 EUR (štátny rozpočet), 157 900 EUR (BSK)

Spolufinancovanie BSK: 5%, t. j. 157 900 EUR

Zdroj podpory: Európsky fond regionálneho rozvoja (ERDF), Operačný program Bratislavský kraj

Trvanie projektu: január 2013 – jún 2015

Zodpovedný za prípravu projektu: Odbor stratégie, územného rozvoja a riadenia projektov

Vstup Bratislavského samosprávneho kraja do projektu „Propagácia zavádzania integrovaného dopravného systému v pôsobnosti Bratislavského samosprávneho kraja“ bol odsúhlasený Zastupiteľstvom BSK uznesením č.20/2012 zo dňa 30.03.2012.

Súlad so schválenými Prioritami BSK 2009-2013 (Uznesenie č. 56/2011)

Informatizácia

Strategický zámer: Transparentný úrad

Programový cieľ: Elektronizácia verejnej správy

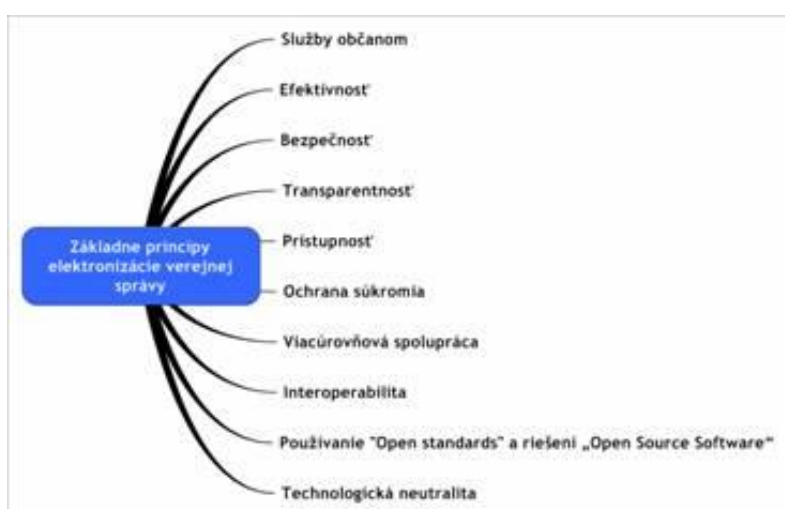
Aktivity v roku 2013:

- Na základe splnenia kritérií formálnej správnosti, bola žiadosť o NFP vo fáze odborného hodnotenia, následne prebehne zasadnutie výberovej komisie
- 14.1.2013 vydalo RO OPBK **Rozhodnutie o schválení žiadosti o NFP**
- Prebehla finalizácia technickej špecifikácie pre implementáciu, sprístupnenie a zabezpečenie všeobecnej použiteľnosti povinných a voliteľných elektronických služieb poskytovaných VÚC pre potreby verejnosti (a to najmä občanom a podnikateľským subjektom),
- Skompletizované SP boli zaslané na RO OPBK pre administratívnu kontrolu

- **Zmluva o poskytnutí NFP** bola podpísaná 12.3.2013 s účinnosťou 14.3.2013
- V 4/2013 prebehlo zverejnenie oznámenia o vyhlásení verejného obstarávania vo vestníkoch
- V koncom roka 2013 bol ukončený proces VO a kompletná dokumentácia procesu verejného obstarávania bola zaslaná na kontrolu na RO OPBK

Aktivity v roku 2014:

- 7.1.2014 obdržal Úrad BSK oznámenie o výsledku administratívnej kontroly dokumentácie z verejného obstarávania pred podpisom zmluvy na dodanie a podporu informačného systému, kde RO OPBK nezistil nedostatky v procese VO
- Na základe výsledkov verejného obstarávania bola s úspešným uchádzačom v 1/2014 uzavretá kúpna zmluva na dodanie predmetu zákazky



Integrované stratégie rozvoja mestských oblastí (ISRMO)

Základné informácie:

ISRMO sa územne zameriavajú na mestské oblasti ohrozené alebo postihnuté fyzickými alebo sociálnymi problémami. ISRMO je súborom čiastkových projektov spojených jednotným geografickým územím a cieľom, ktorým je v prvom rade komplexný rozvoj oblasti ohrozenej sociálnym vylúčením alebo fyzickým úpadkom.

BSK v súlade s princípom partnerstva predložil Žiadosť o nenávratný finančný príspevok pre projekt Rekonštrukcie budovy Gymnázia Jána Papánka na Vazovovej ulici číslo 6 v Bratislave ako súčasť Integrovannej stratégie rozvoja mestskej oblasti OPBK – Mestská časť Bratislava – Staré Mesto. Predloženie projektu bolo schválené Zastupiteľstvom BSK dňa 21.6.2013 uznesením č. 39/2013.

Celkové výdavky projektu vo výške 800 500 Eur s DPH budú využité na komplexnú obnovu budovy školy zahŕňajúcu obnovu a zateplenie fasády a strechy budovy, výmenu vstupných dverí, výmenu rozvodov a stupačiek, kompletnú rekonštrukciu sociálnych zariadení na prvom a druhom poschodí, výmenu interiérových dverí a sanít v triedach a kabinetoch. Cieľom projektu je zvýšiť energetickú hospodárnosť budovy školy, vytvoriť lepšie materiálo-technické podmienky pre vyučovací proces a zároveň zvýšiť atraktivitu vzdelávacieho zariadenia v pôsobnosti BSK.

Aktivity BSK:

1. Komplexná obnova budovy Gymnázia Jána Papánka na Vazovovej ulici v Bratislave

Relevantné cieľové skupiny: študenti Gymnázia, učitelia a obyvatelia mestskej oblasti

Výstup projektu:

1. Zvýšenie energetickej hospodárnosti budovy školy a zníženie náročnosti prevádzky
2. Zlepšenie kvality vyučovacieho procesu Gymnázia Jána Papánka na Vazovovej ulici
3. Zvýšenie atraktivity školského zariadenia v pôsobnosti BSK

Rozpočet projektu:

- 800 500 Eur s DPH

Spolufinancovanie BSK:

- spolufinancovanie z vlastných zdrojov vo výške 5% (40 000 Eur)


Zdroj podpory: Európsky fond regionálneho rozvoja (ERDF), Operačný program Bratislavský kraj (OPBK)

Trvanie projektu: 2012 – 2015

Zodpovedný za prípravu projektu: Odbor stratégie, územného rozvoja a riadenia projektov

Predloženie žiadosti o NFP za účelom realizácie projektu "Rekonštrukcia budovy SŠ Vazovova" schválilo Zastupiteľstvo BSK dňa 21.6.2013 Uznesením číslo 39/2013

Aktuálny stav: V rámci výzvy na predkladanie žiadostí o nenávratný finančný príspevok v rámci Operačného programu Bratislavský kraj (Kód výzvy: OPBK/2013/1.1/12-ISRMO) bola 2.10.2013 na riadiaci orgán odovzdaná kompletná dokumentácia žiadosti o nenávratný finančný príspevok pre projekt Rekonštrukcia budovy SŠ Vazovova. Aktuálne prebieha proces odborného hodnotenia, na základe ktorého budú určené bodové hodnotenia pre každý z projektov. Tie zároveň určia poradie jednotlivých integrovaných stratégií predložených mestskými časťami Bratislavy a mestami Pezinok, Senec a Malacky, ktoré budú podporené.



Program cezhraničnej spolupráce Slovenská republika – Rakúsko 2007-2013

Implementované projekty

Viacročný rámec technickej pomoci pre Bratislavský samosprávny kraj

Aktivity BSK:

1. Poskytovanie informácií o Programe cezhraničnej spolupráce SK-AT 2007-2013.
2. Konzultácie s projektovými žiadateľmi v rámci programu.
3. Poskytovanie pomoci pri hľadaní partnerov pre projektových žiadateľov.
4. Propagácia a publicita programu.
5. Príprava konzultačných dní pre projektových žiadateľov.
6. Účasť na zasadnutiach Monitorovacieho výboru a podpora projektov BSK.
7. Účasť na stretnutiach Evaluačnej skupiny programu.
8. Účasť na zasadnutiach Riadiacej skupiny programu.
9. Účasť na stretnutiach prvostupňovej kontroly v rámci programu.
10. Komunikácia so Spoločným technickým sekretariátom, s prvostupňovou kontrolou (Ministerstvom pôdohospodárstva a rozvoja vidieka SR) a s regionálnymi zástupcami programu (Dolné Rakúsko, Burgenland, Viedeň, Trnavský samosprávny kraj).
11. Kontrola na mieste implementujúcich sa projektov v rámci programu.
12. Koordinovanie projektov, v ktorých BSK vystupuje ako strategický partner.

Relevantné cieľové skupiny: žiadatelia o prostriedky z Európskeho fondu regionálneho rozvoja (EFRR) v rámci Programu cezhraničnej spolupráce Slovenská republika – Rakúsko 2007-2013

Výstup projektu:

1. Množstvo odkonzultovaných a schválnych projektov (prezenčné listiny a zápisnice).
2. PPT Prezentácie Programu cezhraničnej spolupráce SK-AT 2007-2013
3. Prezenčné listiny a zápisnice z informačných a konzultačných dní.
4. Databáza kontaktov.
5. Databáza projektov.
6. Podklady pre nasledujúce programové obdobie Programu cezhraničnej spolupráce SK-AT 2014-2020.

Rozpočet projektu: 88 182,80 EUR; z toho: 44 091,40 EUR (EFRR), 39 682,26 EUR (štátny rozpočet), 4 409,14 EUR (BSK)

Spolufinancovanie BSK: 5%, t. j. 4 409,14 EUR

Zdroj podpory: Európsky fond regionálneho rozvoja (EFRR), Program cezhraničnej spolupráce Slovenská republika - Rakúsko 2007-2013

Trvanie projektu: 1. január 2012 – 30. jún 2015

Zodpovedný za implementáciu projektu: Odbor stratégie, územného rozvoja a riadenia projektov - Mgr. Lea Karakolevová

Zmluva na obdobie 2012 - 2015 bola odsúhlasená Zastupiteľstvom BSK uznesením č. 71/2012 zo dňa 21.09.2012.

Súlad so schválenými Prioritami BSK 2009-2013 (Uznesenie č.56/2011)

Efektívne získavanie prostriedkov z externých zdrojov

Aktuálny stav:

V roku 2013:

42x konzultácií na Úrade BSK

25x konzultácií priamo u žiadateľov

2x Konzultačný deň (14.3. a 23.9.)

1x organizácia FLC seminár spolu s RECOM (20.6.)

1x organizácia stretnutia PG spolu s STS (19.2.)

4x prezentácia Programu CBC SK-AT

26x kontrola na mieste, účasť na stretnutiach implementujúcich sa projektov

12x stretnutí v rámci Programu cezhraničnej spolupráce SK-AT (SGE, PG a MC)

4x stretnutí s Ministerstvom pôdohospodárstva a rozvoja vidieka SR

Celkom bolo schválených 8 projektov v roku 2013, v ktorých sú žiadateľmi inštitúcie z územia BSK v celkovej sume 560 316,- EUR (z čoho 476 268,60 je zo zdrojov EFRR a 56 031,60 z národných zdrojov)

1. ALTECS (STU)
2. KATKOM (Operačné stredisko záchranej zdravotnej služby SR)
3. EXREN (Energetické centrum Bratislava, Slovenská asociácia fotovoltického priemyslu)
4. WiWiT (STU)
5. REACT ADD ON (EnCoBa, STU)

BSK je strategickým partnerom v projektoch:

1. PALTOUR
2. TWIN REGION
3. PUMAKO
4. ERRAM SK-AT
5. MreNa
6. BRAWISIMO
7. CARESS
8. VIBRATE
9. Regio Info Point



Aktivity BSK:

1. Identifikovanie regionálnych cezhranične relevantných oblastí a ich rozvíjanie na seminároch, workshopoch, exkurziách.
2. Vytvorenie a sprevádzanie sietí – zintenzívnenie existujúcich cezhraničných kontaktov, rozvíjanie existujúcich sietí v zmysle goodgovernance, vytvorenie a sprevádzanie nových cezhraničných sietí.
3. Rozvíjanie a prepojenie pracovne výkonných projektových partnerských štruktúr v zmysle crossborder governance.
4. Práca s verejnosťou – informačné podujatia, príspevky v médiách, publikácie.
5. Osobné poradenstvo v oboch jazykoch na území programu SKAT.
6. Obsahová podpora pri rozvíjaní cezhraničných projektových nápadov a konceptov prispôsobená lokálnym a regionálnym potrebám.
7. Sprostredkovanie kontaktov medzi vhodnými projektovými partnermi.
8. Organizácia a viacjazyčné moderovanie cezhraničných workshopov, seminárov, exkurzií a partnerských búrz.
9. Sieťovanie projektov s podobným ťažiskom k vytvoreniu synergií.
10. Stála výmena informácií o celoeurópskych trendoch so susednými pohraničnými regiónmi a regiónmi v Európe.
11. Analýza potenciálu a sietí RECOM SKAT

Relevantné cieľové skupiny: kľúčoví aktéri ako komunálni zabezpečovatelia projektov, regionálne projektové iniciatívy, podniky, zariadenia výskumu a rozvoja, politici a političky, záujmové združenia, sociálni partneri, občania

Výstup projektu:

1. Umiestnenie spoločného cezhraničného regiónu partnerskými organizáciami RECOMu.
2. Profesionálne poradenstvo a informačné centrá pre otázky cezhraničnej spolupráce v regiónoch.
3. Stabilizácia a pokračovanie práce tematických sietí, ukončenie programového obdobia ako medziregionálne hlavné témy.
4. Účasť na rozvoji spoločných kooperačných štruktúr s krajinami a s Európskou Úniou pre oblasť regionálnej politiky EU od roku 2014.
5. Cezhraničné iniciatívy a projektové nápady.
6. Cezhraničná kooperácia a partnerstvá.
7. Spolupráca miest a obcí, aktivity ľudia ľuďom, ako cezhraničné malé projekty, lokálne partnerstvá a kultúrna spolupráca.
8. Regionálne nosné projekty, ktoré sprevádzame v rámci našej sieťovej práce.
9. Databanka kontaktov RECOM SKAT a aktívna informačná webstránka projektu (www.recom-sk.at).
10. Analýza potenciálu a sietí RECOM SKAT

Rozpočet projektu BSK: 242 300 EUR; z toho: 205 955 EUR (ERDF), 24 230 EUR (štátny rozpočet)

Spolufinancovanie BSK: 5%, t. j. 12 115 EUR

Zdroj podpory: ERDF, Program cezhraničnej spolupráce Slovenská republika – Rakúsko 2007 - 2013

Trvanie projektu: 1.1.2008 – 31.12.2014

Zodpovedný za implementáciu projektu: Odbor stratégie, územného rozvoja a riadenia projektov

Vstup Bratislavského samosprávneho kraja do projektu „RECOM SK-AT“ bol odsúhlasený Zastupiteľstvom BSK uznesením č. 106/2008 zo dňa 10.12.2008.

Súlad so schválenými Prioritami BSK 2009-2013 (Uznesenie č.56/2011)

Efektívne získavanie prostriedkov z externých zdrojov.

Aktuálny stav:

Projekt sa implementuje.

Za rok 2013 sa zo strany BSK v rámci projektu RECOM SKAT podporili tieto projekty (prebehli cezhraničné **PI stretnutia a konzultačné dni, ktoré sa pripravovali v spolupráci s TA**):

- Konzultačné dni Programu cezhraničnej spolupráce SKAT 2007-2013 (v spolupráci s TA, 2x za rok 2013)
- Pracovné stretnutia v rámci projektu RECOM k projektovému zámeru „HASIČI SKAT“, na ktorých sa pripravoval projektový zámer spolu so zahraničnými partnermi. Projekt by mal byť podaný v novom Programovom období 2014 - 2020.
- Poskytnutie poradenskej podpory pre nositeľov projektov cca 20 (osobne, telefonicky, email)

Pracovné stretnutia, ktoré BSK organizovalo v rámci projektu RECOM SKAT, alebo v spolupráci:

- Konferencie a workshopy Programu cezhraničnej spolupráce SK-AT 2007-2013 a Projektu RECOM SKAT k téme „Budúce programové obdobie 2014-2020“ (v spolupráci RECOM s STS, 2x za rok 2013 – Hainburg 30.4.2013, Senec 14.5.2013)
- Informačný seminár k téme „Zúčtovanie a príprava Žiadosti o platbu cezhraničných projektov (v rámci projektu RECOM SKAT organizovaný v spolupráci TTSK a MPRV SR)
- Prezentácia projektu RECOM SKAT na výstave medzinárodných projektov v rámci ETC INTERACT DAYS 2013
- Verejná konferencia CENTROPE realizovaná v spolupráci s RECOM SKAT (14.10.2013-Modra)
- Konferencia k téme „Železnej opony a revitalizácie obranných bunkrov pozdĺž rieky Morava“ (podujatie sa organizovalo v spolupráci s projektom „Za mostom“)

V rámci projektu RECOM SKAT sa v roku 2013 dokončila **„Analýza sietí a potenciálu“**, ktorej prvá časť bola odprezentovaná na dvoch medzinárodných workshopoch. Výstupy z oboch workshopov boli zapracované v druhej časti analýzy sietí a potenciálu. Výstupy z analýzy poslúžili relevantným skupinám pri nastavovaní budúceho programového obdobia SKAT 2014-2020.

V roku 2013 prebehli v rámci projektu RECOM SKAT jazykové kurzy nemeckého jazyka pre nositeľov cezhraničných projektov. Prvý kurz sa realizoval od februára 2013 do júna 2013 a druhý od septembra 2013 do decembra 2013. Jazykové kurzy za celý rok 2013 navštevovalo cca 40 účastníkov. Kurzy nemeckého jazyka BSK plánuje realizovať aj v roku 2014.



Vytvorenie inštitucionálnej siete destinačného manažmentu BSK prenosom know - how DMO (Destination Management Organisation) z Dolného Rakúska „DESTINATOUR 2013“

Základné informácie: Projekt spolufinancovaný zo zdrojov Programu cezhraničnej spolupráce Slovenská republika - Rakúsko 2007 - 2013.

Hlavný cieľ: Posilnenie spolupráce medzi turistickými destináciami Bratislavský kraj a Dolné Rakúsko

Aktivity BSK:

1. Súčinnosť a odborná podpora pri založení KOČR (Krajská organizácia cestovného ruchu) a oblastných organizácií cestovného ruchu na území BSK
2. Publicita a informovanosť
publicita a informovanosť o turistickom potenciáli regiónu na domácom a zahraničnom trhu a o možnostiach spolupráce verejného a súkromného sektora v rámci siete organizácií destinačného manažmentu, osвета verejnosti vo vzťahu k turizmu prostredníctvom webu, sociálnych sietí, regionálnych médií, mobilnej prezentácie v teréne a účasťou na výstavách a podujatiach na oboch stranách hranice
3. Zvyšovanie profesionality subjektov vznikajúcich oblastných a krajských štruktúr destinačného manažmentu prenosom know-how v oblasti cestovného ruchu a destinačného manažmentu z Dolného Rakúska
 1. Workshopy
 2. Štúdijné cesty
 3. Analýzy trhu, strategické materiály, odborná literatúra
 4. Metodická príručka destinačného manažmentu
 5. Vytvorenie spoločného cezhraničného imidžu BSK a Dolného Rakúska pod mottom „Pôžitok“ v tematike víno, kulinárstvo, podujatia a turistické ciele spoločnými marketingovými aktivitami:
 - Imidžová brožúra Genuss - Pôžitok
 - Mapa zážitkov a pôžitkov
 - Podujatie „Slávnosť pôžitku – GenussFest BSK a Dolného Rakúska“
 6. Podpora marketingu turizmu Bratislavského kraja - tvorba nového turistického portálu, databázy cestovného ruchu, marketingovej značky turistickej destinácie, multimedialna prezentácia a E-marketing

Výstup projektu:

1. Vzájomná znalosť miestneho trhu
2. Zvýšená informovanosť a kvalifikácia predstaviteľov novovznikajúcich štruktúr destinačného manažmentu
3. Spolupráca v rámci sieťovania cieľových skupín v rámci BSK, ale aj navzájom medzi novovznikajúcimi organizáciami v BSK a úspešne fungujúcimi destinačnými štruktúrami Dolného Rakúska
4. Kreatíva pre marketingové výstupy
5. Podpora informovanosti miestneho obyvateľstva o turistickom potenciáli regiónu
6. Zlepšenie atraktívnosti regiónu zdôraznením cezhraničného imidžu spoločnými marketingovými opatreniami s Dolným Rakúskom

Rozpočet projektu: 380 000,00 EUR; z toho: 323 000,00 EUR (ERDF), 38 000,00 EUR (ŠR), 19 000,00 EUR (BSK)

Spolufinancovanie BSK: 5%, t. j. 19 000,00 EUR

Zdroj podpory: Európsky fond regionálneho rozvoja (ERDF)

Trvanie projektu: November 2010 - Jún 2014

Zodpovedný za prípravu projektu: Odbor stratégie, územného rozvoja a riadenia projektov, Odbor cestovného ruchu a kultúry

Vstup Bratislavského samosprávneho kraja do projektu „Za mostom“ bol odsúhlasený Zastupiteľstvom BSK uznesením č. 42/2010 zo dňa 11.06.2010.

Súlad so schválenými Prioritami BSK 2009-2013 (Uznesenie č.56/2011)

Efektívne získavanie prostriedkov z externých zdrojov

Aktuálny stav:

V zmysle zákona o podpore cestovného ruchu, ktorý nadobudol účinnosť v decembri 2011 naštartoval proces vzniku siete destinačného manažmentu, vo februári 2012 vznikla Krajská organizácia cestovného ruchu „Turizmus regiónu Bratislava“, ktorej členmi sú Bratislavský samosprávny kraj a zatiaľ dve založené oblastné organizácie cestovného ruchu Bratislava Tourist Board a Región Senec.

Poznatky z cyklu workshopov a študijných ciest sa v roku 2013 spracovali v metodickej príručke destinačného manažmentu, zabezpečili sa strategické materiály a odborná literatúra a uskutočnila sa pasportizácia atraktivít a služieb cestovného ruchu v bratislavskom kraji.

V roku 2011 sa vydala spoločná imidžová brožúra BSK a Dolného Rakúska „Rôznorodosť, ktorá spája“, v roku 2012 spoločná mapa zážitkov a pôžitkov ako spoločný marketingový nástroj prihraničného regiónu, ktorá sa aktualizovala v roku 2013.

V roku 2013 bol spustený nový turistický webportál Bratislavského regiónu, kde postupne pribúdajú informácie o turistických atrakciách kraja, pozvánky na podujatia a informácie o výstupoch projektu.

Výstupy projektu, nová značka a webportál turistickej destinácie Región Bratislava a turistický potenciál cezhraničného regiónu boli predstavené širokej verejnosti interaktívnou formou aj počas mobilnej prezentácie v 10 lokalitách kraja. Koncom roka 2013 prebehla aj imidžová E-marketingová kampaň na slovenských a rakúskych on-line portáloch.

V dôsledku ušetrenia finančných prostriedkov bola podaná žiadosť o predĺženie implementácie projektu o 6 mesiacov do 30.6.2014. Žiadosť o realizáciu dodatočných aktivít na zabezpečenie publicity a udržateľnosti realizovaných výstupov projektu bola akceptovaná. V pláne je ešte realizácia interaktívneho on-line odborného fóra destinačného manažmentu, zabezpečenie pravidelnej aktualizácie databáz, prieskum spotrebiteľského správania v oblasti turizmu na území Slovenska a Rakúska s návrhom tvorby produktov cestovného ruchu a sieťovanie organizátorov regionálnych podujatí.



**Budovanie turisticky atraktívnej ponuky cestovného ruchu v lokalite Cyklomosta Devínska
Nová Ves - SchlossHof, spolupráca dotknutých regiónov pri propagácii turistického potenciálu
lokality „Za mostom“.**

Základné informácie: Projekt spolufinancovaný zo zdrojov Programu cezhraničnej spolupráce Slovenská republika - Rakúsko 2007 - 2013.

Aktivity BSK:

1. Propagácia produktov cestovného ruchu
 - 1.1 Propagácia produktov a atraktivity regiónu propagačnou kampaňou a spoločnými podujatiami.
 - 1.2 Vytvorenie Web portálu pre cyklistov a peších turistov
2. Obnova obranných bunkrov nachádzajúcich sa v bezprostrednej blízkosti Moravskej cyklotrasy (CZT 004) pozdĺž toku rieky Moravy a iných objektov železnej opony
3. Osadenie infostojanov a cyclostojanov pri vytipovaných gastronomických zariadeniach.

Relevantné cieľové skupiny: Obyvatelia Bratislavského samosprávneho kraja, domáci a zahraniční návštevníci.

Výstup projektu:

1. Turisticky zaujímavý región s vlastnou históriou, ponúkajúci intenzívne zážitky.
2. Región s existujúcou základnou infraštruktúrou slúžiacou ako základ ďalšieho rozvoja regiónu.
3. Promo kampaň propagujúca región ako „cyclefriendly region“.

Rozpočet projektu: 165 780 EUR; z toho: 140 913,00 EUR (ERDF), 16 578,00 EUR (ŠR), 8 289,00 EUR (BSK)

Spolufinancovanie BSK: 5%, t. j. 8 289,00 EUR

Zdroj podpory: Európsky fond regionálneho rozvoja (ERDF)

Trvanie projektu: Január 2012 – Jún 2014

Zodpovedný za prípravu projektu: Odbor stratégie, územného rozvoja a riadenia projektov

Vstup Bratislavského samosprávneho kraja do projektu „Za mostom“ bol odsúhlasený Zastupiteľstvom BSK uznesením č. 4/2011 zo dňa 18.02.2011

Súlad so schválenými Prioritami BSK 2009-2013 (Uznesenie č.56/2011)

Efektívne získavanie prostriedkov z externých zdrojov

- Obnova bunkrov na Moravskej cyklotrase

Aktuálny stav:

- V rámci projektu Za mostom došlo zo strany rakúskych partnerov k úpravám aktivít na rakúskej strane. Predmetné zmeny boli zo strany JST akceptované a zapracované do príslušných dokumentov. BSK spolupracuje s Ministerstvom obrany SR na prevode vlastníckych práv vytipovaných obranných bunkrov na BSK, čo umožní ich revitalizáciu na jar roku 2014.

- Na slovenskej strane boli v spolupráci s rakúskymi ako aj slovenskými partnermi projektu vyhotovené cykloturistické mapy „Pomoravia“, ktoré boli distribuované počas slávnostného otvorenia lávky pre peších a cyklistov „Cyklomost Slobody“ v Devínskej Novej Vsi.
- Bratislavský samosprávny kraj realizoval podujatia na podporu propagácie cykloturistiky a nového cyklomostu počas roka 2012 pod názvom „Picnik and Bike“.
- V rámci podpory cykloturistiky v Bratislavskom kraji boli vyrobené a osadené cyklostojany a stojany na informačný materiál.
- V MČ Bratislava – DNV bol osadený pamätník obetiam železnej opony, ktorý dotvára obraz cyklodopodíavdla v predmetnej lokalite.



Základné informácie: Projekt spolufinancovaný zo zdrojov Programu cezhraničnej spolupráce Slovenská republika - Rakúsko 2007 - 2013.

Aktivity BSK:

1. Značenie cyklotrás
 - 1.1 Výmena starého značenia za nové v dĺžke cca. 250 km cyklochodníkov v lokalite Malých Karpát.
 - 1.2 Osadenie nového značenia na cyklochodníkoch v lokalite Malých Karpát v celkovej dĺžke cca. 25 km.
 - 1.3 Doznačenie Medzinárodnej cyklotrasy EUROVELO 13
2. Vybudovanie cyklistických odpočinkových centier v regióne

Relevantné cieľové skupiny: Obyvatelia cezhraničného regiónu, návštevníci územia regiónu, domáci a zahraniční turisti, vyznávači cykloturizmu, miestne samosprávy.

Výstup projektu:

1. Turisticky zaujímavý región s vlastnou históriou, ponúkajúci intenzívne zážitky pre rodiny s malými deťmi a zároveň pre nadšencov horskej turistiky/cykloturistiky.
2. Zrekonštruované značenie cyklotrás v Malých Karpatoch (cca. 250km).
3. Novo vyznačené cyklotrasy v Malých Karpatoch (cca. 25km).
4. Vyznačená medzinárodná cyklotrasa Eurovelo 13.
5. Štyri oddychové cyklocentrá.

Rozpočet projektu: 156 840 EUR; z toho: 133 314,00 EUR (ERDF), 15 684,00 EUR (ŠR), 7 842,00 EUR (BSK)

Spolufinancovanie BSK: 5%, t. j. 7 842,00 EUR

Zdroj podpory: Európsky fond regionálneho rozvoja (ERDF)

Trvanie projektu: Január 2012 - December 2014

Zodpovedný za prípravu projektu: Odbor stratégie, územného rozvoja a riadenia projektov


Vstup Bratislavského samosprávneho kraja do projektu „Perimost“ bol odsúhlasený Zastupiteľstvom BSK uznesením č.78/2011 zo dňa 04.11.2011.

Súlad so schválenými Prioritami BSK 2009-2013 (Uznesenie č.56/2011)

Efektívne získavanie prostriedkov z externých zdrojov

Aktuálny stav:

- V roku 2013 bolo v rámci projektu preznačených cca. 300 km cykloturistických trás v okolí Malých Karpát, značenie pozostáva z inštalácie stĺpikov, na ktoré sú osadené smerovky, smerovníky, dodatkové informačné tabule ako aj obrazové smerovníky.
- V MČ Bratislava – DNV bolo vybudované cykloturistické odpočívadlo. Odpočívadlo sa nachádza v tesnej blízkosti Cyklomosta Slobody, pričom obsahuje možnosti úkrytu pred nepriaznivým počasím, ako aj možnosti drobného fitness, možnosti využitia dopĺňa detské ihrisko pre najmenších. V nasledujúcom období pribudne prierez signalizačnou stenou a chodníky pre skvalitnenie podmienok pre turistov.



Základné informácie: Projekt spolufinancovaný zo zdrojov Programu cezhraničnej spolupráce Slovenská republika - Rakúsko 2007 - 2013.

Aktivity projektu:

1. Publicita a informovanosť.
2. Riadenie projektu.
3. Príprava prepojenia systémov.
4. Prepojenie a poznávanie regiónov.
5. Výber poskytovateľov zliav a prepojenie systémov.
6. Katalógy poskytovateľov zliav a rodinný časopis.
7. Prepojenie a výmena skúseností v témach rodinnej politiky.

Relevantné cieľové skupiny: Rodiny, poskytovatelia zliav, zamestnanci štátnej správy.

Ciele projektu

- Vytvorenie prepojenia a spolupráca medzi Dolným Rakúskom, TTSK, Burgenlandom a BSK.
- Zlepšenie kvality života rodín, zvýšenie výnosu hospodárstva regiónov.
- Impulzy pre zvyšovanie pridanej hodnoty priemyslu v regiónoch.
- Posilnenie integrácie v daných pohraničných oblastiach Podpora rodín v príslušných oblastiach.
- Vytvorenie prepojenia systému rodinných pasov, rozšírenie existujúcich služieb a využívanie siete poskytovateľov zliav.
- Oživenie záujmu o príslušné cezhraničných služby.
- Senzibilizácia a vytváranie povedomia na témy súvisiace s rodinou.

Výstup projektu:

- Výmena skúseností v oblasti rodinnej politiky.
- Zoznámenie sa s príkladmi osvedčených postupov.
- Vydanie katalógov poskytovateľov zliav a rodinných časopisov.
- Stretnutia s účasťou medzinárodného zastúpenia, vzájomné zoznámenie sa poskytovateľov zliav a ich ponúk.
- Informácie o postupoch a výhodách rodinných pasov ako základ pre výstavbu alebo rozšírenie rodinných pasov v SK.
- Zavedenie rodinných pasov v regiónoch TTSK a BSK.
- Vytvorenie databázy v TTSK, BSK a prepojenie systémov.

Rozpočet projektu: 120 000 EUR; z toho: 102 000 EUR (ERDF), 12 000 EUR (ŠR), 6 000 EUR (BSK)

Spolufinancovanie BSK: 5%, t. j. 6 000 EUR

Zdroj podpory: Európsky fond regionálneho rozvoja (ERDF)

Trvanie projektu: 2012 – 2014 (22 mesiacov)

Zodpovedný za prípravu projektu: Odbor stratégie, územného rozvoja a riadenia projektov

Vstup Bratislavského samosprávneho kraja do projektu „Family net“ bol odsúhlasený Zastupiteľstvom BSK uznesením č.39/2012 zo dňa 25.5.2012


Súlad so schválenými Prioritami BSK 2009-2013 (Uznesenie č.56/2011)

Efektívne získavanie prostriedkov z externých zdrojov

Aktuálny stav: V druhej polovici roku 2013 prebiehala verejná súťaž pre výber dodávateľa služieb, ktorý zabezpečí vytvorenie a správu systému rodinných kariet na území BSK. Aktuálne sa pripravuje podpis zmluvy s víťazným uchádzačom.

N *meine*
family

Sonderausgabe Trnava/Bratislava 2013



Trnava/Bratislava mit dem Familienpass entdecken!

FAMILIENREFERAT
NÖ FAMILIENPASS

Logo of the European Union and the European Regional Development Fund.

FAMILIENREFERAT
NÖ LANDES NÖSODERÖSTERREICH
www.familienpass.at

noe.familienpass.at

Home | Veranstaltungen | Leistungsbereich | Familienpass | Sperrungsbereich | Hilfe/Info | Service & Kontakt

Family Net
Entwicklung und Vernetzung der Familienpass-Regionen

Family Net
Entwicklung und Vernetzung der Familienpass-Regionen

Entwicklung und Vernetzung der Familienpass-Regionen


Unter gemeinsamen Europa profitiert besonders von der Vielfalt der darin beteiligten Trägereisen und Kultur und damit auch von den unterschiedlichen Ansätzen und Maßnahmen in der Region. Ist es wichtig, die grenzüberschreitende Zusammenarbeit, den Austausch von Erfahrungen und Ideen sowie die Entwicklung von innovativen Projekten in Europa besonders zu fördern. So sollen die Programme der Europäischen Union für die Zusammenarbeit, unabhängig der jeweiligen Größe, kleinerer und größerer Länder zusammengeführt und die Vernetzung beider Regionen und Partner der Region gefördert werden.

Der Familienpass ist eine wichtige familienpolitische Strategie, deren Ziel es ist, ein gemeinsames Familienangebots- und Entwicklungsnetz zu bauen und andererseits auch die regionale Wirtschaft zu stärken. Dieses Entwicklungsnetz hat sich in Niederösterreich und Burgenland bereits bewährt. Eltern und Kinder profitieren von den zahlreichen Vorteilen und Vorzügen, die sich nicht nur in der Familienpass-Region manifestieren, sondern die sich auch in der Familienpass-Region zeigen. Der Erfolg und das Interesse der Partnerländer hat zu einem intensiven, grenzüberschreitenden Austausch von Erfahrungen und Ideen geführt.

Das Projekt „Entwicklung und Vernetzung der Familienpass-Regionen“ hat folgende Ziele:

- die Entwicklung und Einführung eines Familienpass- und Vortragsnetzes in den beiden beteiligten Ländern
- Vernetzung des Systems der Familienpass-Regionen mit den Projektpartnern
- etablieren neuer Angebote für Familien
- Impulse für die Wirtschaft in den Regionen
- den Aufbau eines Netzwerkes zwischen den Vernetzungen der Projektpartner, auch zur weiteren Zusammenarbeit über das Projekt hinaus
- Sensibilisierung und Bewusstseinsbildung zu familienrelevanten Themen über die Grenzen hinweg

Der Familienpass-Regionen soll es somit möglich sein, die Vorteile der Familienpass-Regionen zu nutzen und von deren Angeboten zu profitieren. Die Nutzung des Familienpass-Regionen in den beiden Ländern wird über die Familienpass-Regionen ermöglicht.



Základné informácie: Projekt spolufinancovaný zo zdrojov Programu cezhraničnej spolupráce Slovenská republika - Rakúsko 2007 - 2013.

Aktivity BSK:

1. Projektovanie realizačnej dokumentácie cestného mosta nad tokom rieky Morava a inundačným územím.
2. Inžiniering (príprava a získanie podkladov pre povolenie konania).

Relevantné cieľové skupiny: Obyvatelia cezhraničného regiónu, návštevníci územia regiónu, domáci a zahraniční turisti, miestne samosprávy.

Výstup projektu:

1. Projektová dokumentácia v stupni Realizačná dokumentácia s Výkazom výmer.

Rozpočet projektu: 108 200,00 EUR; z toho: 91 970,00 EUR (ERDF), 10 820,00 EUR (ŠR), 5 410,00 EUR (BSK)

Spolufinancovanie BSK: 5%, t. j. 5 410,00 EUR

Zdroj podpory: Európsky fond regionálneho rozvoja (ERDF)

Trvanie projektu: Január 2013 - December 2014

Zodpovedný za prípravu projektu: Odbor stratégie, územného rozvoja a riadenia projektov

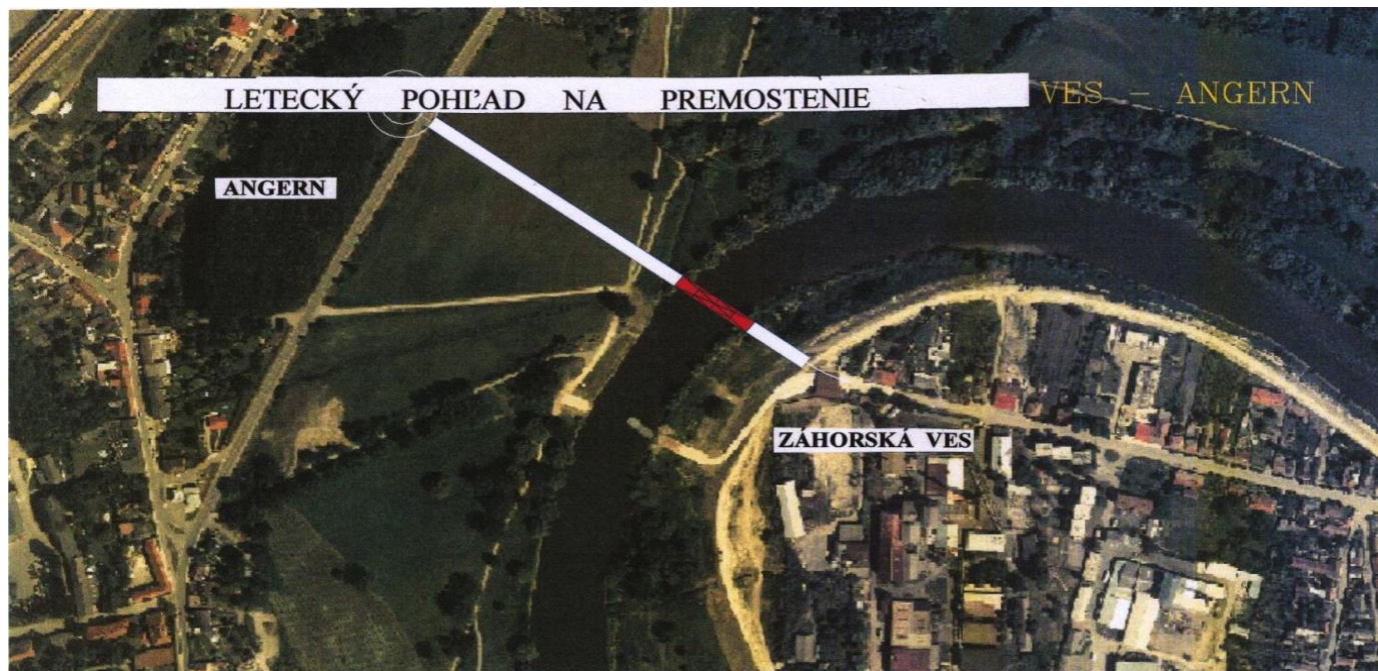
Vstup Bratislavského samosprávneho kraja do projektu „AnzaMost I.“ bol odsúhlasený Zastupiteľstvom BSK uznesením č. 70/2012 zo dňa 21.09.2012

Súlad so schválenými Prioritami BSK 2009-2013 (Uznesenie č.56/2011)

Efektívne získavanie prostriedkov z externých zdrojov

Aktuálny stav:

- Projekt AnzaMost I. bol schválený Monitorovacím výborom Programu cezhraničnej spolupráce, ktorý sa konal 11-12.12.2012.
- Aktuálne sa pripravuje projektová dokumentácia mostného prepojenia, a dokumenty potrebné pre povolenie výstavby mosta. V novom programovom období budú partneri projektu (Spolková krajina Dolné Rakúsko a Bratislavský samosprávny kraj) žiadať o schválenie projektu na realizáciu zámeru.
- Predpokladané náklady na výstavbu sa pohybujú na úrovni 15 miliónov EUR.



Základné informácie: Projekt spolufinancovaný zo zdrojov Programu cezhraničnej spolupráce Slovenská republika - Rakúsko 2007 - 2013.

Aktivity BSK:

1. Publicita realizovaná pomocou zakúpenia mobilnej prezentačnej steny, rollupu a brožúry prítomných počas celoročných aktivít stredných škôl aj mimo projektu.
2. Analýza formálneho, neformálneho a pedagogického vzdelávania oboch systémov s odporúčaniami v oblastiach vzdelávania a tvorby atraktívnych po vyučovacích programov. Zapracovanie porovnania obsahu vzdelávania do interaktívnej literatúry slúžiacej komunikačnému online konceptu odborného vyučovania v cudzom jazyku medzi partnerskými školami.
3. Mobilita žiakov a pedagógov medzi školami s cieľom zvyšovania kvality vzdelávania pomocou tvorby aktívnych sietí spoločného učenia sa, výmeny know-how, zavádzania inovácií a prekonávania bariér.
4. Cieľom je posilňovanie aktivít vplyvujúcich na výber školy zlepšovaním a implementáciou kvalitného marketingového mixu. Na tento plán nadviaže video a virtuálny sprievodca, ktoré v krátkom čase vytvoria obraz o aktivitách školy, učebných priestoroch a živote žiakov.
5. Porovnanie profilov povolání, profilov absolventov a nových trendov v odvetviach s cieľom prepojenia odborného vyučovania s praxou a bariérach pri uznávaní kvalifikácie absolventov medzi tržmi práce. Súčasťou je identifikácia dynamických trendov (technologických, prístrojových a manažérskych) v hospodárstve, ktoré vytvárajú prázdne miesto medzi vzdelávaním a pracovnými požiadavkami.
6. Východiskom pre spoluprácu v oblasti zlepšovania práce so sociálne znevýhodnenou mládežou a špeciálnymi pedagogickými požiadavkami prostredníctvom analýzy negatívnych vplyvov na proces vzdelávania.
7. Vytvorenie projektového tímu pre koordináciu projektu, organizovanie, dokumentáciu a efektívnu realizáciu projektu.

Relevantné cieľové skupiny:

- Veková skupina žiakov (14r.-19r.), ktorá si vyberá povolanie resp. sa nachádza vo fáze odborného vzdelávania a prípravy na odborné vzdelávanie.
- Učitelia a odborníci na vzdelávanie pre povolanie.

Výstup projektu:

- Odborné konferencie, semináre a workshopy pre expertov a pedagógov.
- Vypracovanie odborných Analýz v oblasti vzdelávania v odboroch elektrotechnika a poľnohospodárstvo.
- Slovníky (Glosáre) v nemčine, slovenčine a angličtine pre prípravu na povolanie v odboroch elektrotechnika a pôdohospodárstvo (vinárstvo a záhradníctvo)
- Interaktívne vypracovávanie slovníkov (CD, DVD)
- E-Learning-moduly na webstránke projektu.
- Zariadenie priestorov pre videokonferenciu na vybraných školách v SK (5 miestností v 5 školách)
- Výučba na vybraných školách videokonferenciou v nemeckom jazyku.
- Výmena skúseností a spoznávanie vzdelávacieho systému v susednej krajine (pre pedagógov a žiakov)
- Zvýšenie jazykovej a interkultúrnej zdatnosti žiakov a pedagógov.
- Budovanie sietí a partnerstiev medzi zapojenými školami.
- Transfer učebných metód a výukových konceptov medzi školami.
- Prezentačné videá a virtuálny sprievodca pre zapojené školy do projektu EdTRANS.

- Vypracovanie Analýzy potrieb pracovného trhu v regiónoch SK-AT.
- Informačný materiál pre žiakov slovenských škôl o možnostiach vzdelávania a vzdelávacom systéme susedného regiónu.
- Štúdia sociálnych a pedagogických fenoménov a odporúčania pre pedagógov a výchovných poradcov.
- Webstránka projektu, videoklipy o zapojených školách do projektu (5 škôl z SK a 5 škôl z AT), reklamné materiály, brožúry a videoklip o projekte.

Rozpočet projektu: 140 000,00 EUR; z toho: 119 000,00 EUR (ERDF), 14 000,00 EUR (ŠR), 7 000,00 EUR (BSK)

Spolufinancovanie BSK: 5%, t. j. 7 000,00 EUR

Zdroj podpory: Európsky fond regionálneho rozvoja (ERDF)

Trvanie projektu: 2013 – 2014 (22 mesiacov)

Zodpovedný za prípravu projektu: Odbor stratégie, územného rozvoja a riadenia projektov.

Vstup Bratislavského samosprávneho kraja do projektu „EdTRANS“ bol odsúhlasený Zastupiteľstvom BSK uznesením č.69/2012 zo dňa 21.9.2012

Súlad so schválenými Prioritami BSK 2009-2013 (Uznesenie č.56/2011)

Efektívne získavanie prostriedkov z externých zdrojov

Aktuálny stav:

Prostredníctvom implementácie projektu EdTRANS od mája 2013 dostalo päť stredných odborných škôl v Bratislavskom kraji možnosť vytvoriť partnerstvá s rakúskymi školami podobného zamerania. Študenti a pedagógovia sa v priebehu projektu zúčastnia výmenných pobytov na partnerských školách. Pre školy boli vytvorené propagačné materiály a virtuálny sprievodca priestormi, v priebehu roku 2014 bude pre každú zo škôl spracované vlastné propagačné video. Vďaka projektu získala každá zo škôl interaktívne vybavenie učební, prostredníctvom ktorých je možné využívať moderné vyučovacie metódy a zároveň umožnia odbornú výučbu cudzích jazykov na diaľku rakúskymi pedagógmi. Aktuálne prebiehajú práce na príprave trojjazyčných odborných glosárov pre oblasť elektrotechniky a IT a pre oblasť pôdohospodárstva. K naplneniu cieľov projektu prispeje aj spracovanie analytickej štúdie, ktorá bude zameraná na prepojenie odborného vzdelávania s praxou a predstavi základné predpoklady pre lepšie uplatnenie študentov v cezhraničnom regióne.



Programy na granty európskeho územného rozvoja (ERDF) - OČR SR 2007-2013
Program odborného vzdelávania a prípravy (OVP) - SR 2007-2013




EUROPEAN UNION
European Regional
Development Fund

Stredná odborná škola informačných technológií, Centrum odborného vzdelávania a prípravy pre oblasť elektroelektroniky a informačných technológií, Hirsčikova 1, Bratislava www.sospta.sk



Stredná odborná škola informačných technológií - Cisco dielňa

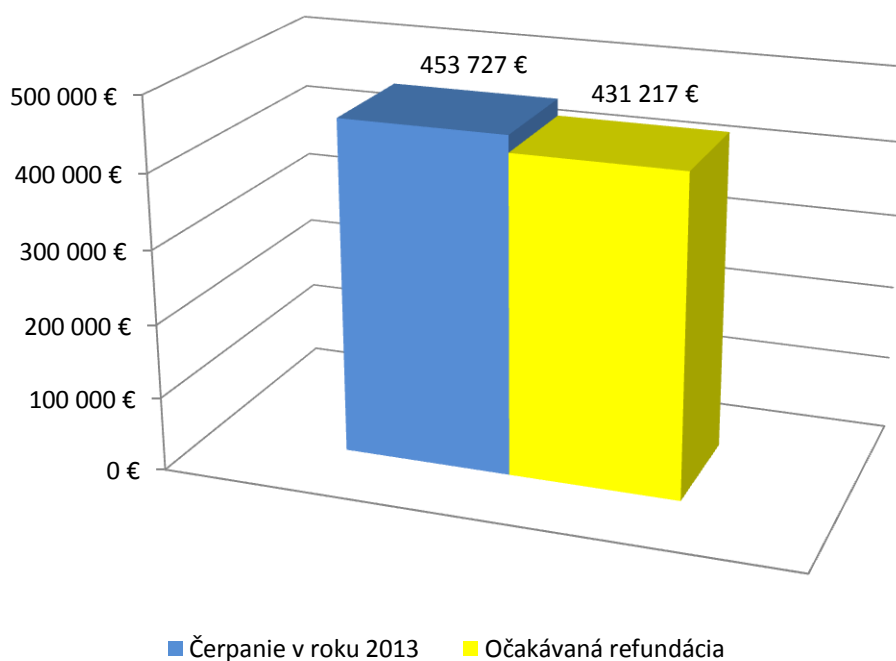


**Prehľad čerpania finančných zdrojov implementovaných a ukončených projektov BSK v roku 2013
v rámci Programu cezhraničnej spolupráce Slovensko – Rakúsko 2007 - 2013**

Tabuľka č. 1

Názov položky	Čerpanie v roku 2013	Očakávaná refundácia
Personálne výdavky	121 593 €	115 513 €
Externé služby	272 734 €	259 097 €
Cestovné náklady	4 210 €	4 000 €
Technické vybavenie	1 022 €	971 €
Investície	49 843 €	47 350 €
Administratívne náklady	791 €	752 €
Transfér bežný	625,48 €	625,48 €
Transfér kapitálový	2 908,14 €	2 908,14 €
SPOLU	453 727 €	431 217 €

Graf č. 1



Program Juhovýchodná Európa

Implementované projekty

TransDanube

Základné informácie:

Bratislavský samosprávny kraj sa stal partnerom v projekte TransDanube predloženom v rámci 4. Výzvy Programu Juhovýchodná Európa Priorita 3 „Zlepšenie dostupnosti“. Podstata projektu vychádza z prioritných oblastí Dunajskej stratégie, ako je trvaloudržiateľný rozvoj európskych regiónov pozdĺž toku rieky Dunaj, ktorý je v súlade so stratégiou Európa 2020. Hlavným cieľom je podporiť rozvoj Podunajskej oblasti prostredníctvom podpory udržateľnej dopravy a cestovného ruchu.

V rámci projektu sa podporujú soft aktivity súvisiace s rozvojom významných území v oblasti cestovného ruchu, ich propagáciou a zabezpečením trvaloudržiateľnej ekologickej cezhraničnej mobility pozdĺž rieky Dunaj.



Relevantné cieľové skupiny: obyvatelia BSK a domáci a zahraniční turisti

Výstupy a výsledky projektu:

Na medzinárodnej a národných úrovniach:

- Nadnárodné správy o trvalo udržateľnej mobilite v Dunajskom regióne ako základ pre ďalší rozvoj multimodálnej dopravy a udržateľnej mobilnej ponuky.



- Spoločná vízia mobility ako vodítko nielen pre partnerov projektu, ale aj pre iné zúčastnené regióny pozdĺž rieky Dunaj a Juhovýchodnej Európy, ktorá bude východiskom pre národné akčné plány, vytvárané v súlade s európskou stratégiou pre Dunajský región – podpísaná partnermi 9/2013.

- Regionálne akčné plány, ktoré poskytnú plán pre realizáciu trvalo udržateľnej mobilnej ponuky v zúčastnených regiónoch (následne implementovaných v miestnych/regionálnych/národných plánovacích dokumentoch v oblasti mobility a

cestovného ruchu) – za BSK bol regionálny akčný plán odovzdaný 8/2013.

- Udržateľná dopravná ponuka bude demonštrovať výhody udržateľnej mobility pre odborníkov, turistov a obyvateľov (má byť rozvinutá a preukázaná v spolupráci s odborníkmi z dopravy a cestovného ruchu) – spracovanie témy je plánované na r.2014.

Spoločné výsledky projektu:

- Digitálna mapa, prezentujúca informácie o existujúcej mobilite a cestovnom ruchu – spracováva projektový partner Danube Office Ulm, Nemecko.

- Balíčky Soft mobility a regionálne marketingové plány na podporu udržateľnej mobility a cestovného ruchu v Dunajskom regióne + katalóg kritérií pre balíčky udržateľnej mobility, ktoré poskytnú turistom objektívne ukazovatele pre udržateľnú mobilnú ponuku – aktivita plánovaná na r.2014.
- Zvýšené povedomie (obyvatelia, turisti, dopravcovia, sprievodcovia, miestne / regionálne / národné orgány) o výhodách trvalo udržateľnej mobility v oblasti cestovného ruchu v Dunajskom regióne.

Aktivity BSK:

Na úrovni strategickej:

- Spracovanie analýzy súčasného stavu, ukončené 2/2013
- Spracovanie regionálneho akčného plánu, ukončené 8/2013
- Podpísanie spoločnej vízie mobility, 9/2013
- Regionálna marketingová stratégia na podporu / rozvoj udržateľnej dopravy a turizmu pre podunajský región, 2014
- Manuál pre poskytovanie služieb osobnej lodnej dopravy a iných lodných služieb, 2014

Spracovanie štúdií v r.2014:

- Štúdia vybraných prístavísk k dopravnému lodnému spojeniu DUNAJBUS na trase Hamuliakovo – Bratislava s možnosťou prepojenia na Hainburg a Viedeň.
- Štúdia možností multimodálnej dopravy na zabezpečenie dostupnosti turisticko-rekreačných lokalít v oblasti zdrže Hrušov – Gabčíkovo.
- Štúdia uskutočniteľnosti využitia vodného toku Malý Dunaj na vznik nových alternatívnych dopravných prepojení v území medzi Bratislavou a Komáromom.

Na úrovni aplikačných aktivít:

- Návrh soft balíčkov na rozvoj cestovného ruchu v Podunajskom regióne zamerané na udržateľnú dopravu – aktivita plánovaná na r.2014.

Rozpočet projektu:

- Celková výška rozpočtu všetkých spolufinancujúcich partnerov na 2 ročnú dĺžku trvania projektu činní 2,5 mil. Eur, z čoho rozpočet Bratislavského samosprávneho kraja je vo výške 233 260 Eur, z toho ERDF je 198 271 Eur (85%)

Spolufinancovanie BSK:

- spolufinancovanie z vlastných zdrojov vo výške 15 % t.j 34 989 eur

Zdroj podpory:

- Európsky fond regionálneho rozvoja (ERDF), Program Juhovýchodná Európa (SouthEastEurope – SEE)

Trvanie projektu:

- Október 2012 – September 2014

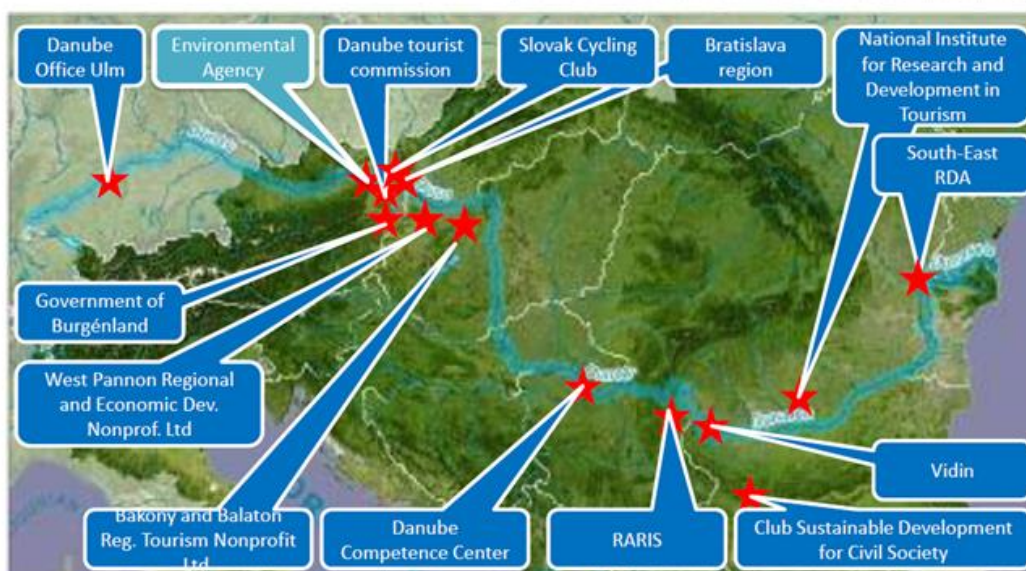
Zodpovedný za prípravu projektu:

- Odbor stratégie, územného rozvoja a riadenia projektov

Vstup Bratislavského samosprávneho kraja do projektu „TransDanube“ bol odsúhlasený Zastupiteľstvom BSK uznesením č. 79/2011 zo dňa 04.11.2011



Aktuálny stav: V r.2013 uskutočnili prvé lokálne stretnutia s kľúčovými aktérmi, ktorí majú záujem podieľať sa na rozvoji multimodálnej dopravy a cestovného ruchu v podunajskej oblasti. Spracovala sa analýza súčasného stavu v tejto problematike na územie BSK. Pod koordináciou BSK sa spoločne diskutovali záujmy aktérov v území a hľadali sa možnosti ich financovania a ďalšieho koncepčného rozvoja. Na nadnárodnej úrovni sa uskutočnila v Bratislave medzinárodná konferencia k projektu, kde 14 partnerov z 11 krajín slávnostne podpísali Spoločnú víziu pre udržateľnú mobilitu v cestovnom ruchu v podunajskej oblasti, s ambíciou naplňať jej ciele nielen počas trvania projektu TransDanube. Zámerom BSK je podporiť rozvoj vybraných lokalít Malého Dunaja, vodnej zdrže Hrušov a aktivít na rozvoj riečnej dopravy po Dunaji. BSK na plnenie Vízie pripravil Regionálny akčný plán obsahujúci konkrétny zoznam projektov na rozvoj cestovného ruchu, nemotorovej a vodnej dopravy v podunajskej oblasti. V r.2014 budú v rámci aktivít BSK spracované štúdie na rozvoj udržateľnej dopravy, uskutoční sa druhý národný workshop, kde sa odprezentujú výsledky štúdií a v spolupráci s kľúčovými aktérmi sa uzavrujú dohody o priebežnom naplňaní úloh z regionálneho akčného plánu. V 9/2014 bude projekt TransDanube ukončený.

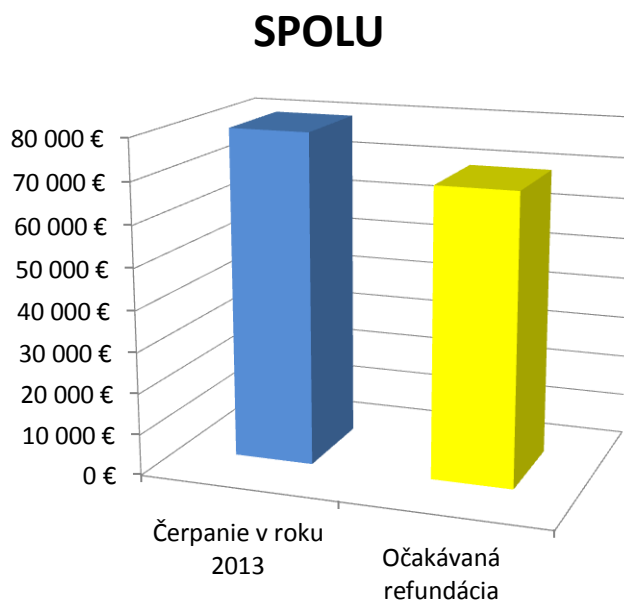


**Prehľad čerpania finančných zdrojov implementovaných a ukončených projektov BSK v roku 2013
v rámci Programu Juhovýchodná Európa**

Tabuľka č. 2

Názov položky	Čerpanie v roku 2012	Očakávaná refundácia
Personálne výdavky	45 615 €	38 773 €
Externé služby	28 668 €	24 367 €
Cestovné náklady	4 500 €	3 825 €
Technické vybavenie	3 265,80	2 775,93
SPOLU	82 048 €	69 741 €

Graf č. 2



GRANTOVÉ SCHÉMY

Dotačný systém Ministerstva kultúry SR „Obnovme si svoj dom“

Realizované projekty

„Vypracovanie návrhu na reštaurovanie a realizačnej projektovej dokumentácie obnovy prístupového mosta do kaštieľa v Stupave“ a „Návrh na reštaurovanie vstupného portálu kaštieľa“

Základné informácie: Národná kultúrna pamiatka - č. v ÚZPF 540/1 a 540/2, parc. č.: kaštieľ 724, most 726/1, Hlavná ul. 13, Stupava

Vlastník: BSK

Správca: Domov sociálnych služieb a zariadenie pre seniorov Kaštieľ

Prístupový most do kaštieľa (18. stor.) klenutý do oblúkov spája kaštieľ s pozemnou komunikáciou ponad suchú priekopu a je jedným z mála dochovaných historických pôvodných prvkov. Prípravná dokumentácia (statický posudok, A-H výskum) konštatovala, že nosná konštrukcia hornej stavby sa nachádza v havarijnom stave a vyžaduje bezodkladnú sanáciu. V súlade s rozhodnutím KPÚ BA bolo za účelom záchrany mosta potrebné spracovať projektovú dokumentáciu obnovy mosta (vrátane návrhu na reštaurovanie). Uvedené aktivity boli predmetom realizácie podporeného projektu.

Vybrané záchranné stavebné práce sa uskutočnili na budove kaštieľa v rokoch 2005-2008, kedy prebehla jeho čiastočná rekonštrukcia: oprava a výmena časti okenných a dverných výplní, sanácia proti zavlhaniu, oprava strechy s výmenou strešnej krytiny, oprava fasád. Nedošlo však k realizácii reštaurovania vstupného renesančného portálu. Nevyhnutná podmienka pred samotnými reštaurátorskými prácami - vypracovanie návrhu na reštaurovanie – bola splnená s finančnou podporou MKSR.

Realizované aktivity BSK:

1. Odstránenie kritického stavebno-technického stavu objektu – statické zabezpečenie klenbových oblúkov mosta
2. Vypracovanie realizačnej PD pre stavebné povolenie, resp. ohlásenie stavebných prác
3. Vypracovanie návrhov na reštaurovanie portálu a mosta.

Relevantné cieľové skupiny: návštevníci mesta Stupava a regiónu BSK

Výstup projektu:

Kompletná prípravná a projektová dokumentácia, ktorá je nevyhnutnou súčasťou pre odstránenie havarijného stavu pamiatky, jej obnovu a záchranu.

Rozpočet projektov: 11 980 EUR

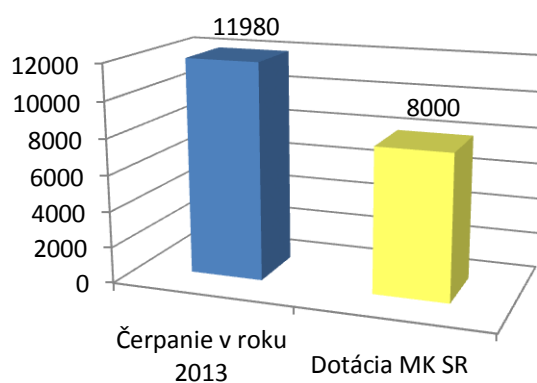
Spolufinancovanie BSK: 3 980 EUR

Zdroj podpory: dotačný systém MK SR

Trvanie projektu: október - december 2013

Nositeľ projektu: Odbor cestovného ruchu a kultúry

Zodpovedný za prípravu projektu: Odbor stratégie, územného rozvoja a riadenia projektov



Revitalizácia národnej kultúrnej pamiatky – Park v Malinove

Základné informácie: Národná kultúrna pamiatka – č. v ÚZPF 452/2, parc. č. 2/1 a 2/4, Bratislavská ul. 118, Malinovo

Vlastník: BSK (2/3) a Obec Malinovo (1/3)

Plánované aktivity BSK v súlade so spracovanom projektovou dokumentáciou:

1. Modelácie terénu, demolácie
2. Sadové úpravy – výsadby, úprava trávnatých plôch
3. Obnova chodníkov v parku
4. Umiestnenie mobiliáru (lavičky, odpadkové koše, info tabule)
5. Dobudovanie detského ihriska a rekonštrukcia ihrísk s multifunkčným využitím
6. Rekonštrukcia osvetlenia a oplotenia parku

Relevantné cieľové skupiny: návštevníci obce Malinovo a regiónu BSK všetkých vekových kategórií

Výstupy projektu:

1. Revitalizovaná plocha parku s výmerou cca 13 ha
2. Detské ihrisko doplnené o bezpečnostné prvky; osvetlenie; upravené plochy ihrísk; zrekonštruovaná sieť chodníkov
3. Opravené oplotenie

Rozpočet projektu: 800 000 EUR; z toho: 680 000 EUR (IROP/EŠIF), 80 000 EUR (štátny rozpočet), 40 000 EUR (BSK)

Spolufinancovanie BSK: 5%, t. j. 40 000 EUR

Zdroj podpory: ERDF


Trvanie projektu: 11 mesiacov

Nositeľ projektu: Odbor cestovného ruchu a kultúry

Zodpovedný za prípravu projektu: Odbor stratégie, územného rozvoja a riadenia projektov

Aktuálny stav:

Spracovaná realizačná projektová dokumentácia revitalizácie parku



Základné informácie:

Národná kultúrna pamiatka – č. v ÚZPF 452/1, parc. č. 1, Bratislavská ul. 118, Malinovo

Vlastník: BSK

Realizované aktivity BSK:

1. získanie rozhodnutia KPÚ k zámeru obnovy NKP
2. geodetické zameranie v súlade s rozhodnutím KPÚ
3. pamiatkový (architektonicko-historický, umelecko-historický) výskum v súlade s rozhodnutím KPÚ

Plánované aktivity BSK:

1. Oprava strechy, preverenie funkčnosti odpadových potrubí a kanalizácie
2. Spracovanie prípravnej dokumentácie (posudky - statický, drevársky..., architekt. štúdia využitia, atď.)
3. Vypracovanie projektovej dokumentácie v súlade s vyššie uvedenou dokumentáciou
4. Podanie žiadosti o NFP, príp. zabezpečenie investora – v rámci systému PPP

Relevantné cieľové skupiny: návštevníci obce Malinovo a regiónu BSK

Výstup projektu: Komplexne obnovená NKP

Rozpočet projektu: presná suma bude výstupom realizačného projektu

Spolufinancovanie BSK: prípravná dokumentácia

Zdroj podpory: EŠIF/PPP

Trvanie projektu: 2015-2017


Nositeľ projektu: Odbor cestovného ruchu a kultúry

Zodpovedný za prípravu projektu: Odbor stratégie, územného rozvoja a riadenia projektov

Aktuálny stav:

- vyčistenie a vypratanie kaplnky, pivničných priestorov a vybraných miestností kaštieľa
- spracované geodetické zameranie budovy kaštieľa a pamiatkový výskum





Základné informácie: Národná kultúrna pamiatka – č. v ÚZPF 487/1-2, parc. č. 373 (kaštieľ), 5564/1, 5564/2, 5565/2, 5566/1, 5566/3, 5567, 5568, 5569/1, Horná ul. 20, Modra

Vlastník: BSK

Plánované aktivity BSK:

1. Vypracovanie PD sanácie oporného múra, vrátane samotnej sanácie
2. Revízia spracovanej realizačnej DSP
3. Rekonštrukcia NKP kaštieľ a záhrada
4. Zámer využitia objektov – v kontexte inštitucionálnej bázy MOS podporiť inovatívne a kreatívne formy kultúrneho a kreatívneho priemyslu s akcentom na tradičné ľudové umenie a remeslá

Relevantné cieľové skupiny: návštevníci mesta Modry, BSK, záujemcovia o využívanie zázemia

Výstup projektu:

Komplexne obnovený kaštieľ s upravenou záhradou, fungujúcim osvetovým strediskom a zázemím pre kultúrno-kreatívny priemysel

Rozpočet projektu: cca 2,5 mil. EUR

Spolufinancovanie BSK: revízia, resp. doplnenie projektovej dokumentácie pre stavebné povolenie, sanácia oporného múra

Zdroj podpory: ERDF

Trvanie projektu: cca 36 mesiacov

Nositeľ projektu: Odbor cestovného ruchu a kultúry

Zodpovedný za prípravu projektu: Odbor stratégie, územného rozvoja a riadenia projektov

Aktuálny stav:

- spracovaná projektová dokumentácia pre stavebné povolenie, platné stavebné povolenie
- komunikácia s MOS Modra a potenciálnymi členmi/záujemcami o využívanie zázemia
- komunikácia s príslušným stavebným úradom v súvislosti s prípadnou revíziou/doplnením projektovej dokumentácie



Rekonštrukcia NKP synagógy, novostavba infopavilónu a úprava areálu synagógy v Senci za účelom zriadenia regionálnej galérie BSK a stálej expozície židovskej kultúry

Základné informácie:

Národná kultúrna pamiatka – č. v ÚZPF 2275/0, parc. č. 3480, 3481, 3482/1, Mierové námestie 12,16, Senec

Vlastník: Bratislavský samosprávny kraj

Plánované aktivity BSK:

1. Komplexná obnova NKP synagógy, novostavba infopavilónu a úprava areálu synagógy (prezentácia nálezov in situ)
2. Zriadenie regionálnej galérie a stálej expozície židovskej kultúry

Relevantné cieľové skupiny: návštevníci mesta Senec a regiónu BSK

Výstupy projektu:

1. Zrekonštruovaná NKP synagóga, novostavba infopavilónu (prevádzkové zázemie synagógy, príp. administratívny priestor pre pobočku MOS Modra v Senci), upravený areál synagógy - prezentácia nálezov mikve in situ - priestor pre kultúrno-spoločenské aktivity.
2. Regionálna galéria BSK ako priestor pre prezentáciu stredných a vysokých škôl umeleckého zamerania, expozícia židovskej kultúry

Rozpočet projektu:

1. Rekonštrukcia a novostavba infopavilónu: 1 426 000 EUR; z toho: 1 212 100 EUR (Finančný mechanizmus EHP a štátny rozpočet), 213 900 EUR (BSK)

Ďalšie súvisiace výdavky:

2. Prevádzka regionálnej galérie: cca 100 000,- až 150 000,- EUR ročne

Spolufinancovanie BSK:

1. Rekonštrukcia synagógy, novostavba infopavilónu, úprava areálu synagógy: 15%, t. j. 213 900 EUR
2. Regionálna galéria: cca 100 000,- až 150 000,- EUR ročne

Zdroj podpory: Finančný mechanizmus EHP - programová oblasť SK05: Zachovanie a revitalizácia európskeho kultúrneho dedičstva, podpora rozmanitosti v oblasti kultúry a umenia v rámci európskeho kultúrneho dedičstva, rozpočet BSK

Trvanie projektu:

Rekonštrukcia synagógy, novostavba infopavilónu, úprava areálu synagógy: cca 20 mesiacov (september 2014 - apríl 2016)

Nositeľ projektu: Odbor cestovného ruchu a kultúry

Zodpovedný za prípravu projektu: Odbor stratégie, územného rozvoja a riadenia projektov

Aktuálny stav:

- spracovaný realizačný projekt rekonštrukcie synagógy
- očakáva sa vyhlásenie výzvy v 1. štvrtroku 2014
- predbežný súhlas nórskej organizácie s projektovým partnerstvom
- podaná žiadosť o poskytnutie dotácie z MK SR na archeologické doskúmanie náleziska za synagógou



Základné informácie: Kľukatá ul. 36, Bratislava

Vlastník: Bratislavský samosprávny kraj

Plánované aktivity BSK:

Rekonštrukcia nevyužitého rodinného domu vo vlastníctve BSK a jeho adaptácia na priestory bezpečného ženského domu – krízového centra pre ženy a ich deti zažívajúce domáce násilie

Projekt bude **realizovaný v partnerstve** s Občianskym združením DOMOV-DÚHA a Občianskym združením Brána do života

Relevantné cieľové skupiny: ženy a deti zažívajúce domáce násilie

Výstupy projektu:

1. Zrekonštruovaná budova a jej adaptácia za účelom zriadenia bezpečného ženského domu v Prievoze (Kľukatá ul.)
2. Prevádzka bezpečného ženského domu Občianskym združením DOMOV-DÚHA

Rozpočet projektu:

Rekonštrukcia budovy, poistenie budovy, energetický certifikát, VO, manažment projektu: 242 475 EUR

Spolufinancovanie BSK:

Rekonštrukcia budovy, poistenie budovy, energetický certifikát, VO, manažment projektu: 15%, t. j. 36 371 EUR

Zdroj podpory: Nórsky finančný mechanizmus - programová oblasť SK 09: Domáce a rodovo podmienené násilie

Trvanie projektu: cca 28 mesiacov (so začiatkom v súlade s podpísanou projektovou zmluvou)

Nositeľ projektu: Odbor sociálnych vecí

Zodpovedný za prípravu projektu: Odbor stratégie, územného rozvoja a riadenia projektov

Aktuálny stav:

- spracovaný realizačný projekt rekonštrukcie domu
- podaná žiadosť o NFP



GRANTOVÉ SCHÉMY

Dotačný systém Ministerstva kultúry SR „Obnovme si svoj dom“

Letná škola archeológie a tradičných spôsobov murovania v priestore obytno-rituálneho komplexu synagógy v Senci

Rekonštrukcia NKP synagógy, novostavba infopavilónu a úprava areálu synagógy v Senci za
Základné informácie: Národná kultúrna pamiatka - areál NKP Synagógy neológov – č. v ÚZPF č. 2275/0, parc. č. 3482/1, Mierové námestie 12, 16, Senec

Vlastník: BSK

Správca: BSK

Výsledky archeologického výskumu zaniknutých tehlových objektov v komplexe NKP Synagógy neológov (ÚZPF č. 2275/0) v Senci dokázali existenciu historicky významnej architektúry – tehlová murovaná kupolovitá pec a pozostatky rituálneho kúpeľa „Mikveh“ (mikve), pre ktoré z hľadiska ich ochrany bolo vydané rozhodnutie K PUBA/2013/18694-2/75726/ FER zo dňa 25.11.2013. BSK plánuje odkrytú tehlovú pec rozobrať a premiestniť na vopred určené miesto v priamej blízkosti kúpeľa. Následne bude pec s využitím dobových resp. tradičných stavebných technológií na novo postavená a prezentovaná. BSK si zároveň kladie za cieľ vyčistiť priestor mikve od recentných navážok, ktoré tlačia na múry, čím ohrozujú ich statiku a následne odborne preskúmať. Po ukončení týchto prác bude mikve prezentovaná in situ v stave, v akom sa zachovala. Obe aktivity budú realizované formou tematických pracovných workshopov.

Realizované aktivity BSK:

1. Spracované geodetické zameranie areálu
2. Archeologický výskum schválený KPÚ

Relevantné cieľové skupiny: študenti archeológie, architektúry, konzervátorstva, resp. príbuzných vedeckých odborov, pre ktorých budú vhodným praktickým doplnením študijného programu. Zároveň je vítaná účasť laickej verejnosti, ktorej touto netradičnou formou sprístupníme a predstavíme prácu na poli pamiatkovej ochrany.

Výstupy projektu:

1. Vyčistený priestor mikve a jeho prezentácia
2. Premiestnená, novo postavená a prezentovaná pec

Obidva výstupy sú krokom k záchrane a obnove hodnotných archeologických nálezov.

Rozpočet projektu: 19 956 EUR

Spolufinancovanie BSK: 3 193 EUR

Zdroj podpory: dotačný systém MK SR

Trvanie projektu: jún - august 2014

Nositeľ projektu: Odbor cestovného ruchu a kultúry

Zodpovedný za prípravu projektu: Odbor stratégie, územného rozvoja a riadenia projektov



Verejno-súkromné partnerstvá (PPP)

Rekonštrukcia národnej kultúrnej pamiatky – Kaštieľ v Stupave

Základné informácie: Národná kultúrna pamiatka - Pálffyovský kaštieľ - č. v ÚZPF 540/1, parc. č. 724, Hlavná ul. 380, Stupava

Vlastník: BSK

Plánované aktivity BSK:

1. Zabezpečenie pamiatkového výskumu v súlade s rozhodnutím KPÚ
2. Vypracovanie PD pre stavebné povolenie– komplexná rekonštrukcia objektu NKP pre zachovanie jeho historickej hodnoty a vzhľadu
3. Zabezpečenie investora – v rámci systému PPP

Relevantné cieľové skupiny: návštevníci mesta Stupava a regiónu BSK

Výstup projektu: Komplexne obnovený kaštieľ

Rozpočet projektu: presná suma bude výstupom realizačného projektu

Spolufinancovanie BSK: geodetické zameranie, prípravná dokumentácia – výskumy, posudky

Zdroj podpory: PPP

Trvanie projektu: 2015-2018

Nositeľ projektu: Odbor cestovného ruchu a kultúry

Zodpovedný za prípravu projektu: Odbor stratégie, územného rozvoja a riadenia projektov

Aktuálny stav:

- Komunikácia so zástupcami mesta Stupava o možnej spolupráci pri obnove a využití NKP
- V súčasnosti kaštieľ funguje ako Domov sociálnych služieb a zariadenie pre seniorov Kaštieľ a je v nevyhovujúcom technickom stave. V rámci plánovanej deinštitucionalizácie sociálnych služieb budú priestory kaštieľa vyprázdnené, objekt zrekonštruovaný a transformovaný na iné účely.
- V roku 2006/2007 zrealizovaná vonkajšia rekonštrukcia kaštieľa (podrezanie obvodových múrov a ich odizolovanie proti zemnej vlhkosti a spodnej vode, výmena okien, sanácia fasády pri zachovaní ozdobných reliéfnych prvkov, výmena a izolácia strechy vrátane odkvapových žľabov). Potrebná komplexná obnova objektu NKP vrátane reštaurovania hlavného portálu.



Základné informácie: Národná kultúrna pamiatka - č. v ÚZPF 540/2, parc. č. 719/1, 725/1, 725/2, 726/1, 730/1, Hlavná ul. 380, Stupava

Plocha: cca 5 ha

- príľahlý areál kaštieľa
- vybudovaný poslednými majiteľmi kaštieľa Károlyiovcami v štýle anglických záhrad

Vlastník: BSK; časť parku (parc. č. 719/2, cca 1 ha) vo vlastníctve mesta Stupava; objekty v parku: domček a parková časť – mesto Stupava, skleník a záhrada – BSK

Plánované aktivity BSK:

1. sanácia prístupového mosta do kaštieľa v Stupave
2. zabezpečenie pamiatkového výskumu v súlade s rozhodnutím KPÚ
3. zabezpečenie geodetického zamerania parku vo vlastníctve BSK
4. vypracovanie PD pre stavebné povolenie– komplexná rekonštrukcia objektu NKP pre zachovanie jeho pamiatkovej hodnoty a pri využiteľnosti na kultúrno-spoločenské účely

Relevantné cieľové skupiny: návštevníci mesta Stupava a regiónu BSK

Výstup projektu: Komplexne obnovená NKP

Rozpočet projektu: presná suma bude výstupom realizačného projektu

Spolufinancovanie BSK: podľa možností nového programového obdobia a iných externých zdrojov

Zdroj podpory: PPP

Trvanie projektu: 2015-2017

Nositeľ projektu: Odbor cestovného ruchu a kultúry

Zodpovedný za prípravu projektu: Odbor stratégie, územného rozvoja a riadenia projektov

Aktuálny stav:

- rozhodnutie KPÚ k zámeru obnovy NKP
- komunikácia so zástupcami mesta Stupava o možnej spolupráci pri obnove a využití NKP
- spolupráca so študentami FA STU pri spracovaní návrhov revitalizácie historického parku a možnej obnovy a využití skleníka





Bratislavský
samosprávny
kraj

2013